

Belangrijke telefoonnummers:

Receptie:

00393385303876

Portier:

0039-3668908709

Nachtportier:

0039-3668908709

Hulpverlening:

Politie: 112

Brandweer: 115

Ambulance: 118

In geval van nood kunt u altijd terecht bij de receptie. Als daar niemand aanwezig is kan u aanbellen bij de portier (=custode in het Italiaans). Deze bel vindt u links naast de deur van de receptie.

International sport camping

Via Osteno 40

22018 Porlezza, Italië

Tel: 00393385303876

www.intersportcamp.com

www.lugano-italie-camping.com

Wij verhuren het chalet op basis van wederzijds vertrouwen.

**ROKEN IS IN DE CHALET NIET TOEGESTAAN, UITERAARD WEL
OP DE VERANDA!!!**

Porlezza

Het romeinse vissersdorp Porlezza ligt aan de oostzijde van het meer van Lugano en overweldigt de bezoeker met zijn indrukwekkende vergezichten, ongerepte natuur, geschiedenis, traditie en een overdaad aan cultuur.

Het landschap en de omgeving van Porlezza zijn een harmonisch samenspel van de mens en de ongerepte natuur. Tussen fascinerende bergpanorama's schitterd en kristalheldere water van het meer omringt door dorpjes en bossen. De mogelijkheden voor een onvergetelijke vakantie zijn haast grenzenloos zowel avontuurlijk, sportief als rekreatief. Of je nu zoekt naar een avontuurlijke wandeling, een relaxt bezoek aan de kleurrijke weekmarkt, een ontdekkingstocht per fiets of een boottocht over het meer, alles is mogelijk. Na een vakantiedag met veel indrukken is natuurlijk niets leuker dan s'avonds lekker ontspannen in een van de vele typische restaurantjes in de omgeving. Porlezza staat gelukkig nog ver van de grote toersitische trekpleisters zoals Lago Maggiore en het Gardameer en biedt daarmee een uitgelezen kans voor eenieder die het echte Italië wil ontdekken! www.lugano-italie-camping.com



International Sport Camping
Via Osteno 40
22018 Porlezza, Italië
Tel: 00393385303876

De grotten van Rescia

Vanaf de camping rijdt u rechtsaf richting Osteno, u komt ze vanzelf tegen. Een natuurlijke grot met stalactieten; mooie pegels aan het plafond van de grot. In een van de grotten zie je de mooie watervallen Van Santa Giulia.

www.lugano-italie-camping.com

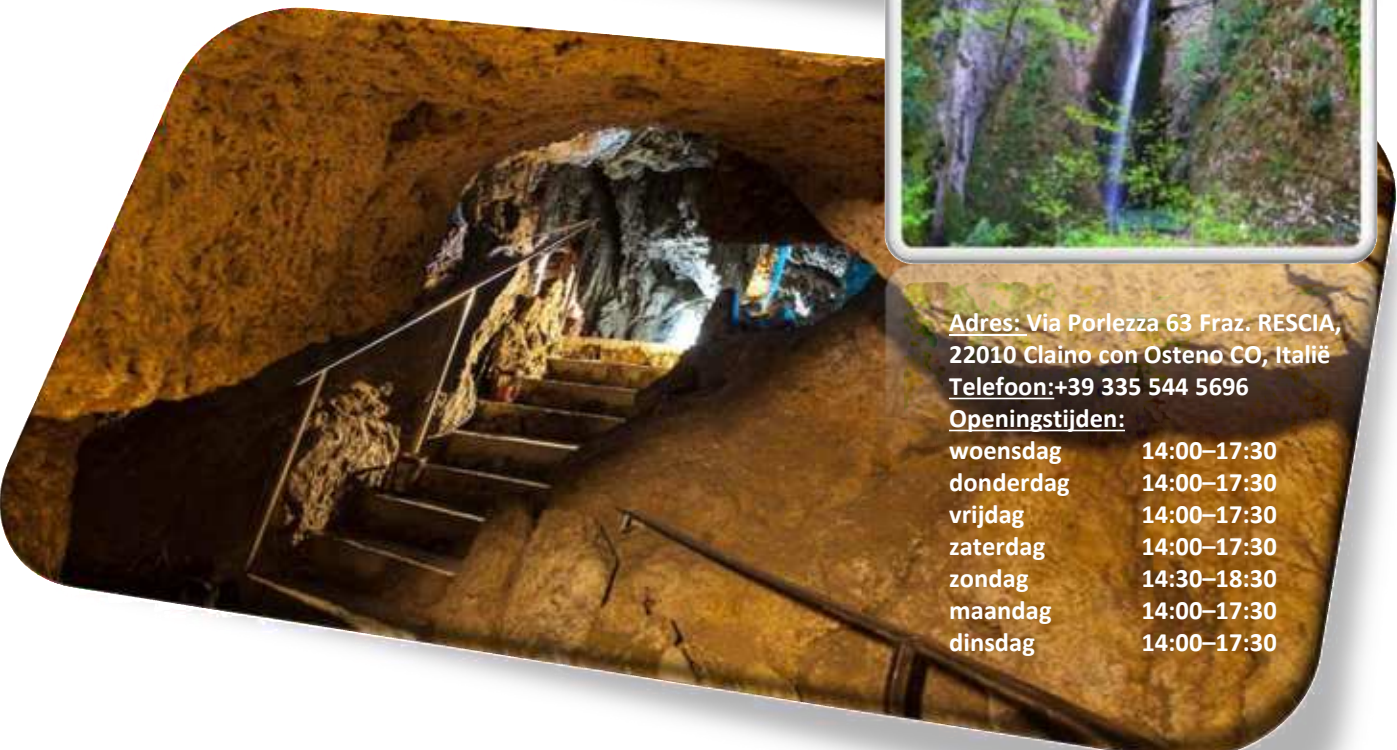
Afstand: 3 KM van Porlezza



Adres: Via Porlezza 63 Fraz. RESCIA,
22010 Claino con Osteno CO, Italië
Telefoon: +39 335 544 5696

Openingstijden:

woensdag	14:00–17:30
donderdag	14:00–17:30
vrijdag	14:00–17:30
zaterdag	14:00–17:30
zondag	14:30–18:30
maandag	14:00–17:30
dinsdag	14:00–17:30



Castello de Valsolda

Afstand: 11 KM van Porlezza

Adres: Castello, 22010 Como, Italië

www.lugano-italie-camping.com



Bergdorp Monte Bré bij Lugano

Te bereiken met de auto of een treintje, mooie wandelroutes.

De Monte Bré staat bekend om haar adembenemende panorama. Sinds 1912 kunt u met een treintje naar de top van de berg. Vanaf de top, op bijna 1000 meter boven zeeniveau, lopen verschillende wandelroutes en leerpaden, zoals bijvoorbeeld bergpaadjes naar buurttoppen of een inspannende afdaling naar het Meer van Lugano via het leerpad "Natur und Archäologie." Een goed begaanbare trap leidt naar beneden, naar het dorpje Bré, een typisch Tessiner dorp. In het centrum ligt de "Weg der Kunst", met werken van bekende kunstenaars.

De Monte Bré staat ook bekend als de meest zonnigste berg van Zwitserland, waarschijnlijk is dat ook de reden dat hier de zeldzame en beschermde Kerstroos groeit, die verder enkel in Zuid-Europa voorkomt. www.lugano-italie-camping.com



Met Funicolare: Via Ceresio di Suvigliana 36, CH-6977 Ruvigliana Tel. +41 91 9713171

Prijzen: Volwassenen CHF 35.-, Kinderen 6-16 jaar CHF 29.-


Met Auto: Via Brè 33, 6979 Brè sopra Lugano, Zwitserland

Prijzen: GRATIS

Afstand: 18 KM van Porlezza



Openluchtmuseum Klein Zwitserland



Afstand: 25 KM van Porlezza

Het Openluchtmuseum Klein Zwitserland ligt in Melide. Een soort Madurodam. In Swissminiatur vind je de meest pittoreske plaatsjes van Zwitserland, steden, monumenten, de transportmiddelen en vele andere dingen. Alles is nagemaakt op een schaal van 1:25. Het treinspoor op het park heeft een totale lengte van 3560 meter. Als je Zwitserland in het klein wilt ontdekken, moet je naar Swissminiatur in Melide, vlakbij Lugano gaan. Op het park vind je een zelf-service restaurant met toeristenmenu's. www.lugano-italie-camping.com



Adres: 6815 Melide, Zwitserland

Openingstijden:

Maandag t/m zondagg 09:00–18:00

Telefoon: +41 91 640 10 60

Prijzen:

Volwassenen vanaf CHF 19.- ,

Kinderen 6-16 jaar vanaf CHF 12.-

Monte Generoso

Adres: Ferrovie Monte Generoso SA, Via Lüera 1 6825 Capolago Tel. +41 91 630 51 11

Bereikbaarheid: Trein vanuit Lugano of Chiasso naar Capolago - Riva S. Vitale, of boot uit Lugano naar Capolago; kabelspoorlijn naar Monte Generoso (2014 alleen tot Bellavista 1221 m, te voet naar de top)

Uitzicht: Top: Van Apennin tot de Alpen, Lago di Lugano, de hele Zwitserse Alpenketen van de Matterhorn tot aan Piz Bernina

Attractie: De bergtreinrit, planeten- en natuurleerpad, berengrot met archeologische vondsten, koelputten (ijshuizen), klimpad

Culinair: Buffet/Restaurant Bellavista: Tessiner en Italiaanse keuken met Tessiner Merlot; zaterdag 's zomers bij mooi weer thema-avonden, live muziek

Afstand: 32 KM van Porlezza



Panoramaberg bij Lugano, de berg is bereikbaar met een comfortabel kabelspoorlijn van Capolago, op 274 meter hoogte gelegen aan het meer van Lugano. Na een rit van 40 minuten door een ongerept natuurlandschap bereik je de 1704 meter hoge bergtop.

Hier heb je een schitterend uitzicht op het merengebied (de meren van Lugano, Como, Varese en Langensee), de stad Lugano, de Povalakte met Milaan en van de Apennijnen tot aan de Alpen, van de Gran Paradiso tot de Monte Rosa, van de Matterhorn tot de Jungfrau en ook nog van het Gotthardgebirge tot de Berninagroep.

Op de Monte Generoso kun je mooie wandelingen maken over de talrijke paden met een totale lengte van maar liefst 51 km. Maar je kunt er ook mountainbiken, (er is een 27 km. lang traject), Paragliden, vogelspotten, of de afdaling maken naar het idyllische Valle di Muggio. www.lugano-italie-camping.com

Lugano

Deze stad is gebouwd tegen de bergen op Lugano heeft een mooi uitgestrekte boulevard, er is een apart treintje wat je vanuit de beneden stad richting het hoger gelegen Centraal station brengt.

Er zijn diverse boottochten mogelijk, zoals bijvoorbeeld van Gandria naar Lugano en van Lugano naar Ponte Tresa via Klein Zwitserland en Morcote.

Een chique winkelstraat in Lugano is de Via Nasse. Maar het winkelcentrum Zuid is ook aan te bevelen, hier is oa. een Media-markt, Ikea, Conforama, Coop, H&M en nog meer...

www.lugano-italie-camping.com



Adres: Via Nassa 68, 6901 Lugano, Zwitserland

Afstand: 16 KM van Porlezza

Como, Bellagio, Menaggio, Villa Charlotto en Varese

Hier kan je met de auto makkelijk naar toe rijden, maar het is ook leuk om een boottocht er naar toe te maken. Vanuit Menaggio zijn er diverse afvaarten. Een dagtrip naar de stad Como duurt ongeveer 2 uur, je wordt direct in het centrum afgezet en later in de middag gaat u vanaf daar weer terug. Onderweg zul je genieten van de schitterende uitzichten en leuke plaatsjes...

Voor ongeveer € 10,- per persoon per dag kun je kris-kras over het meer varen en dorpjes aandoen zoals Bellagio, Villa Charlotto en Varese.

www.lugano-italie-camping.com

Prijzen rondvaartboot Comomeer

Bij de vertrekplaats van de rondvaartboten kun je direct je ticket kopen. De prijzen per ticket verschillen per type boot en per reis.

Menaggio – Bellagio

Enkele reis volwassenen: € 4,60

Enkele reis kinderen 4-12 jaar: € 2,30

Auto tot 3,5 meter: € 8,60



Afstand: 12 KM van Porlezza





Menaggio

Een van de populairste plaatsen aan het Comomeer is Menaggio. Naast de centrale ligging door een verbinding met Como, Lugano en het Noorden van het Comomeer, heeft het dorp een prachtige boulevard en vele gezellige terrasjes. Het oude dorpscentrum ligt wat hoger gelegen en kenmerkt zich door de kleine steegjes.

Vanaf de boulevard vertrekt ook de rondvaartboot en de sneldienst naar diverse andere toeristische oorden rond het meer, zoals Bellagio, Como en Varenna.

Adres: Via Roma 11, 22017 Menaggio CO, Italië

Afstand: 12,5 km van Porlezza



Morcote en Vico Morcote



Afstand: 30 KM van Porlezza



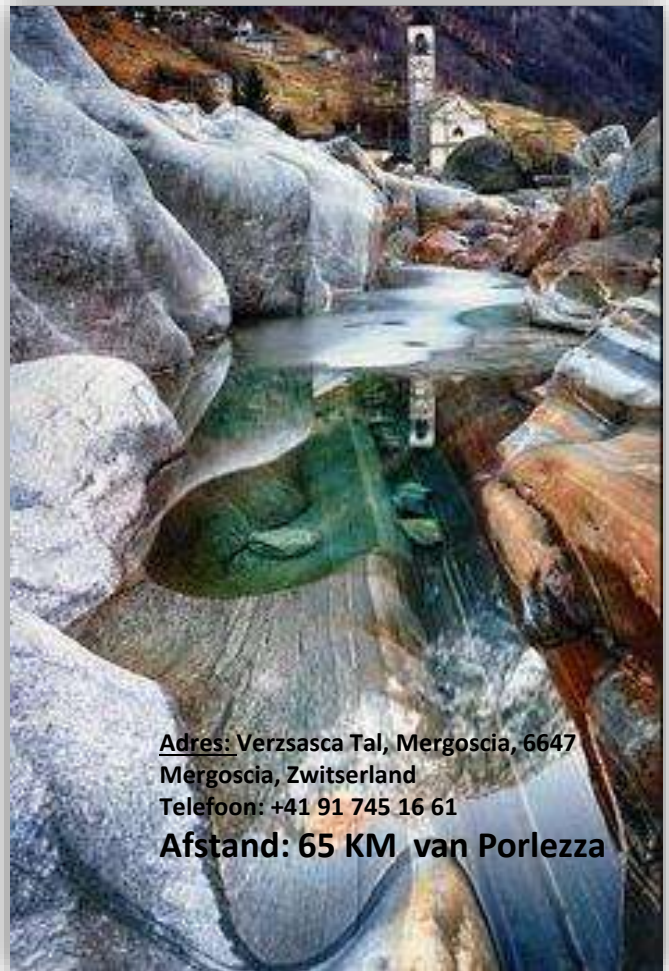
www.lugano-italie-camping.com

10 km. ten zuiden van Lugano aan de oever van het meer ligt deze mooie plaats die zijn oorspronkelijke uiterlijk goed heeft weten te behouden. Mede hierdoor is het een belangrijke toeristische trekpleister geworden. Langs het meer heeft de plaats een lange boulevard met vele terrassen en winkeltjes. Via een hellende trap van maar liefst 400 treden kun je de 13 eeuwse kerk 'Madonna del Sasso' bezoeken.

Ook hiervandaan vertrekken met grote regelmaat boten naar oa. Lugano en Porto Ceresio. Enkele meters bergopwaarts ligt het mooie Vico Morcote wat zeker een bezoekje waard is. Je kan er een leuke wandeling maken door het bos wat zeer leuk is voor kinderen. Onderweg kom je informatieborden tegen met wetenswaardigheden en opdrachten.

Valle Verzasca: een authentieke bergvallei

De vallei wordt omringd door de Alpen met passen naar de naburige dalen op een hoogte van 2000-2500 meter. Er is één enkele toegangsweg bij Gordola, in de buurt van Locarno. De vallei is erg smal en V-vormig. Valle Verzasca wordt beschouwd als de meest wilde grote vallei in Ticino - een waar de oorspronkelijke schoonheid en traditionele architectuur bewaard is gebleven in de vorm van oude stenen huizen (rustici). Deze stenen huizen worden nu vaak als vakantiehuis verhuurd door hun eigenaars of door de organisatie Verzasca Rustici. Ondanks het beperkte aanbod en de prachtige omgeving van de vallei, liggen de prijzen hier veel lager dan in de regio Locarno-Ascona. Heel bijzonder om eens mee te maken en een leuke combinatie met je vakantie aan het meer. www.lugano-italie-camping.com



Verzasca is een paradijs voor wandelaars. Er zijn geen kabelbanen of toeristische resorts en dus mis je hier de drukte die je vaak zult vinden in andere Alpenvalleien. Er zijn wandelingen voor iedereen, of je nu zeer ervaren bent of niet en of je nu een meerdaagse trektocht zoekt of een ommetje van een uurtje. De wilde natuur van de vallei zal je versteld doen staan.

Monte Tamaro



Naar de Monte Tamaro in de omgeving van Lugano in Zwitserland is een dagje uit waar ieder gezinslid op zijn eigen manier van zal genieten. Een kabelbaan brengt u op 1530 meter. Dit is het startpunt voor onder andere vele wandelingen of een bezoek aan de moderne kerk Santa Maria degli Angeli. Op de Monte Tamaro vindt u echter ook een avonturenpark. Er zijn al diverse activiteiten voor kinderen vanaf 4 jaar te vinden. Zoals een parcours dat ze tussen de bomen kunnen afleggen. Er is een route voor kinderen vanaf 4 jaar, een groene route voor kinderen vanaf 7 jaar en een lange route voor kinderen vanaf 9 jaar onder begeleiding van een volwassene. Een speeltuin met diverse activiteiten zult u hier echter ook vinden. Echter de tieners zullen een uitje naar de Monte Tamaro u zeker ook in dank afnemen. en beslist enthousiast zijn over dit dagje uit.

Voor hen zijn er echte uitdagingen te vinden. Nieuw dit jaar is de Tamaro Jumping, een sprong van 15 meter.

www.lugano-italie-camping.com

Afstand: 34 KM van Porlezza


Adres: Monte Tamaro SA
Via Campagnole
CH-6802 Rivera-Monteceneri
Tel: +41 91 946 23 03

Milaan

De bruisende stad Milaan mag natuurlijk niet ontbreken in uw programma, deze stad met wereldallure staat bekend om haar winkelstraten, dus ook even lekker shoppen in deze chique winkelstraten van Milaan..

In Centro Foxtown kunt u merkartikelen voor lage prijzen kopen. (autostrada Lugano-Milaan, afslag Mendrisio). Als u dan toch in Milaan bent neem dan een kijkje in het stadion van AC MILAN en INTER MILAN in San Sirro.

www.lugano-italie-camping.com



Afstand: 90 KM van Porlezza

Mendriso Foxtown winkelcentrum

In Zwitserland op ongeveer 35 minuten rijden ligt Foxtown. Foxtown is een groot winkelcentrum met meer dan 160 winkels van diverse bekende merken waaronder Prada, Guess, Giorgio Armani, D&G, Cristian Dior, Adidas, Nike, Tommy Hilfiger en Ralph Lauren.

Het enorme winkelcentrum ligt net over de grens van Italië in het Zwitserse Mendrisio. Je vindt hier kleding van de grootste internationale merken, van hoge kwaliteit tegen kortingen tot 70%! Je kunt hier gratis parkeren op een van de 1200 parkeerplaatsen.

Ook vind je in dit shopperadijs een casino, 7 restaurants/ bars, een relaxruimte en een ijssalon.

Openingstijden Foxtown:

Foxtown is het gehele jaar, 7 dagen per week van 11.00 uur tot 19.00 uur geopend.

Adres: [Via A. Maspoli 18, 6850 Mendriso, Switzerland](#)
www.lugano-italie-camping.com

Afstand: 40 KM van Porlezza



Venetië

Afstand: 350 KM van Porlezza



Venetië is wereldwijd bekend om het historische centrum met zijn vele kanalen en heeft een belangrijke rol gespeeld in de wereldgeschiedenis. Sinds 1987 staan Venetië en zijn lagune op de Werelderfgoedlijst van de UNESCO.
www.lugano-italie-camping.com



De Nog enkele leuke plekjes ...

In de tuinen vlakbij Tempio Voltiano in Como, kunnen kinderen heerlijk spelen. Er is daar in de speeltuin een draaimolen en een golfbaantje.

Campione Italia, Italiaanse enclave in Zwitserland met mooie gebouwen en casino en een schitterend uitzichtpunt; Sighignola, ook wel het 'balkon van Italië' genoemd.

Met de tandradbaan naar de top... in de buurt van Lugano (Paradiso) kun je met een tandradbaan naar de top van de San Salvatore voor een uniek uitzicht op het meer en de Zwitserse Alpen! Er is ook een klein museum en een panoramarestaurant. Van daar uit zijn er ook diverse wandelmogelijkheden.

Sjatie en de Chocoladefabriek... In Caslano ligt het beroemde chocolademuseum Alprose. Hier wordt uitgebreid verteld hoe de chocolade is ontstaan en door de geschiedenis heen tot het huidige productiereepje is geworden.

Dierentuin Maglio, vlakbij Ponte Tresa is het plaatsje Magliaso, hier is de dierentuin Maglio.

Grote speeltuin in Cannobio: leuk deze grote speeltuin! er is o.a. ook een schaatsbaan, ook 's avonds geopend.

Breng een bezoekje aan een van de mooie villa's in de omgeving

zoals Villa Carlotta (comomeer), Villa Balbianello(Tremezzina), Villa Monastero (Varenna)

Leuk weetje:

– Het Luganomeer watert via de Tresa af op het Lago Maggiore. Het diepste punt is maar liefst 288 meter! Dit punt ligt iets voorbij Gandria, in het Italiaanse deel van het meer.

– Dankzij het milde, door de Middellandse Zee gekenmerkte klimaat groeien hier zelfs citrusvruchten

Balcony of Italy (Balcone d'Italia)



Situated on the Swiss-Italian border in the Lugano Prealps, the mountain of Sighignola stands 4,311 feet (1,314 meters) above sea level, looming over Lake Lugano below. As far as national border markers go, it is one of the most astounding to behold, and the Italian National Trust has rated it as one of the most beautiful places in Italy.

Precies op de grens ligt Val d'Intelvi (het balkon van Italië). Dit "balkon" is meer dan de moeite waard. Hier kan je het hele meer van Lugano overzien, met bij helder weer de besneeuwde toppen van de Alpen op de achtergrond.

Je kunt het balkon van Italië bereiken door via de zuidkant langs het meer naar Lanzo te rijden.

www.lugano-italia-camping.com



Address: Balcone d'Italia

Via Sighignola

22024 Sighignola (Lanzo D'Intelvi) Lombardy Italy

Distance: 24 km from Porlezza

Cavargna: the little “Tibet” of the Lepontine Alps



Up to a few decades ago, Cavargna was considered to be an impenetrable, wild valley. Nowadays, a smooth asphalt road climbing up from lake Piano leads to three villages dominating the valley: San Bartolomeo (850m), San Nazzaro (980m) and Cavargna which, with an altitude of 1,701 meters, is the highest town in the province of Como.

The crown of the Lepontine Alps that surrounds the whole valley offers many excursions: to Pizzo Gino, Monte Garziola and the top of the Pianchette (all over 2,000 meters). At the pass San Lucio (1,500m), which links Val Cavargna with Val Colla (Switzerland), visitors can find the homonymous sanctuary dating back to the 14th cent.. Every year, on the 12th of July and on the 16th of August, religious services and a great country festival take place in honor of Saint Lucio, a gentle dairyman venerated by the dalesmen because of his generosity towards the poor and patron of the herdsmen and the cheese makers. In Cavargna you can rediscover the various aspects of everyday life by visiting the Museum of the Valley: in the several rooms you can find information on the religious aspects, the housework, the weaving, the production of bread and pasta, as well as ancient jobs like the Locksmith, the Blacksmith, the Alpine Dweller, the Wood man, the Carpenter and the Smuggler.

Address: Cavargna 22010 Como, Italy

DISTANCE: from Porlezza 13.6 km

www.lugano-italie-camping.com



Rifugio Menaggio



The Rifugio Menaggio offers some of the most unique and spectacular views of Lake Como. If you are an avid hiker visiting Menaggio and the sky is clear, you should not miss a hike up to this Rifugio. Make it either a day trip or an overnight stay that can combine additional hikes to Monte Grona (1,732 m), the church of St. Amate (1,621 m), or Monte Bregagno (2,107 m). If hiking beyond the rifugio during the winter or spring when there is snow, check with the manager of the rifugio to ensure you are taking the route with the least risk of avalanche danger.

It is not really practical to hike from Menaggio all the way up to the Rifugio. Rather, you should get to the town of Breglia, just beyond Plesio, either by car or bus and begin walking from there. The time of the ascent from Breglia to the rifugio is about 2.5 hrs over an elevation gain of 631 m. If you have a car, you can drive a few minutes beyond Breglia to cut your walking time.

The Rifugio Menaggio offers typical Italian rifugio accommodation and meals. This means sleeping in bunks in a common room with other hikers and a rustic but usually very good quality meal. Food is typical of the mountains in northern Italy: minestrone soup, polenta, cheese, cured meats, and basic wine. An overnight stay can cost between 15 and 50 Euros depending on if you take breakfast, lunch, and dinner. A hot shower is an additional 5 Euro. A litre of wine is 8 Euros.

Unlike many other mountain hikes around Lake Como, the Rifugio Menaggio has fresh and cold spring water running in abundance for you to drink and stay cool.



Address: Rifugio C.A.I. Menaggio, 22010 Plesio CO, Italy

Distance: 19.8 KM, 37 min